28.03.2023 10:08
AC&P
120.22_Usad Podplanina_VP_Konstrukcije_1.dwg


Podporna kamnita zložba - PKZ1
37.40 m
KAMPADA = 6 m
KAMPADA = 6 m
KAMPADA = 6 m
KAMPADA = 6 m
raster barbakan = 1.5m
ROB CESTE
KRONA KAMNITE ZLOŽB
DILATACIJA KRONE/12 m
OBSTOJEČI TEREN
IZCEDNICE PVC fi100/2 m
694
693
692
691
690
689
688
687
686
685
684
683
682
681
680
679
678
688.743
688.542
686.968
688.929
688.319
686.304
689.134
688.022
686.817
689.329
687.711
685.884

PROFIL	4.97	P39	5.24	P38	5.59	P37	5.95	P36	6.21	P35	6.23
STACIONAŽA		10.21		15.45		21.05		26.99		33.20	
KOTE TERENA		689.490		689.876		690.047		690.375		690.023	

1.400 x 0.297 = 0.416 m2

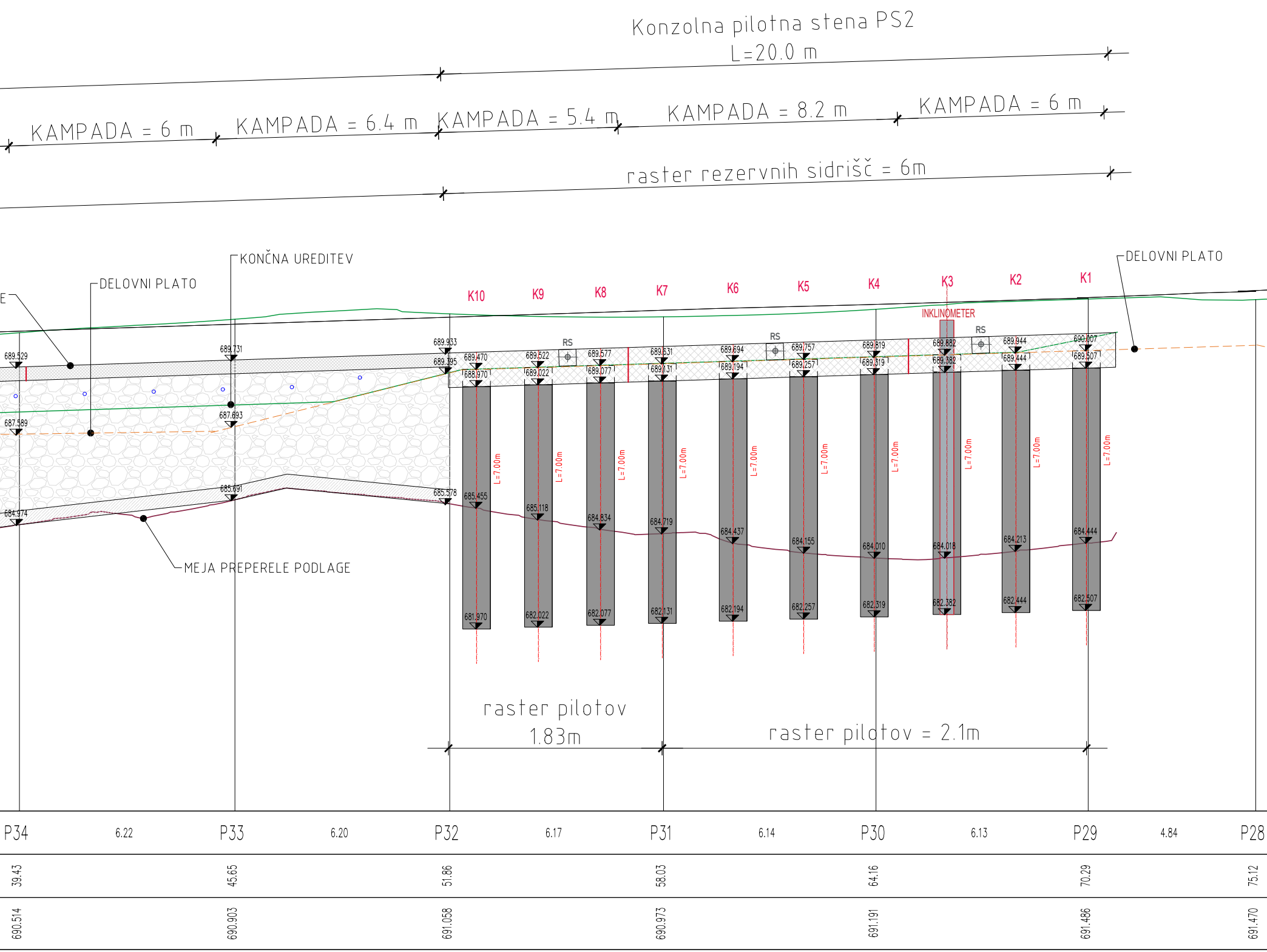
Konzolna pilotna stena PS2
L=20.0 m
KAMPADA = 6 m
KAMPADA = 6.4 m
KAMPADA = 5.4 m
KAMPADA = 8.2 m
KAMPADA = 6 m
raster rezervnih sidrišč = 6m
KONČNA UREDITEV
DELOVNI PLATO
DELOVNI PLATO
E
MEJA PREPERELE PODLAGE
K10
K9
K8
K7
K6
K5
K4
K3
K2
K1
INKLINOMETER
RS
RS
RS
689.529
687.589
684.974
689.731
687.693
685.691
689.933
689.395
685.578
689.470
688.970
685.455
681.970
689.522
689.022
685.118
682.022
689.577
689.077
684.834
682.077
689.631
689.131
684.719
682.131
689.694
689.194
684.437
682.194
689.757
689.257
684.155
682.257
689.819
689.319
684.010
682.319
689.882
689.382
684.018
682.382
689.944
689.444
684.213
682.444
690.007
689.507
684.444
682.507
L=7.00m
raster pilotov
1.83m
raster pilotov = 2.1m
P34
6.22
P33
6.20
P32
6.17
P31
6.14
P30
6.13
P29
4.84
P28
39.43
45.65
51.86
58.03
64.16
70.29
75.12
690.514
690.903
691.058
690.973
691.191
691.486
691.470

Sidrana pilotna stena - PS1

34.60 m

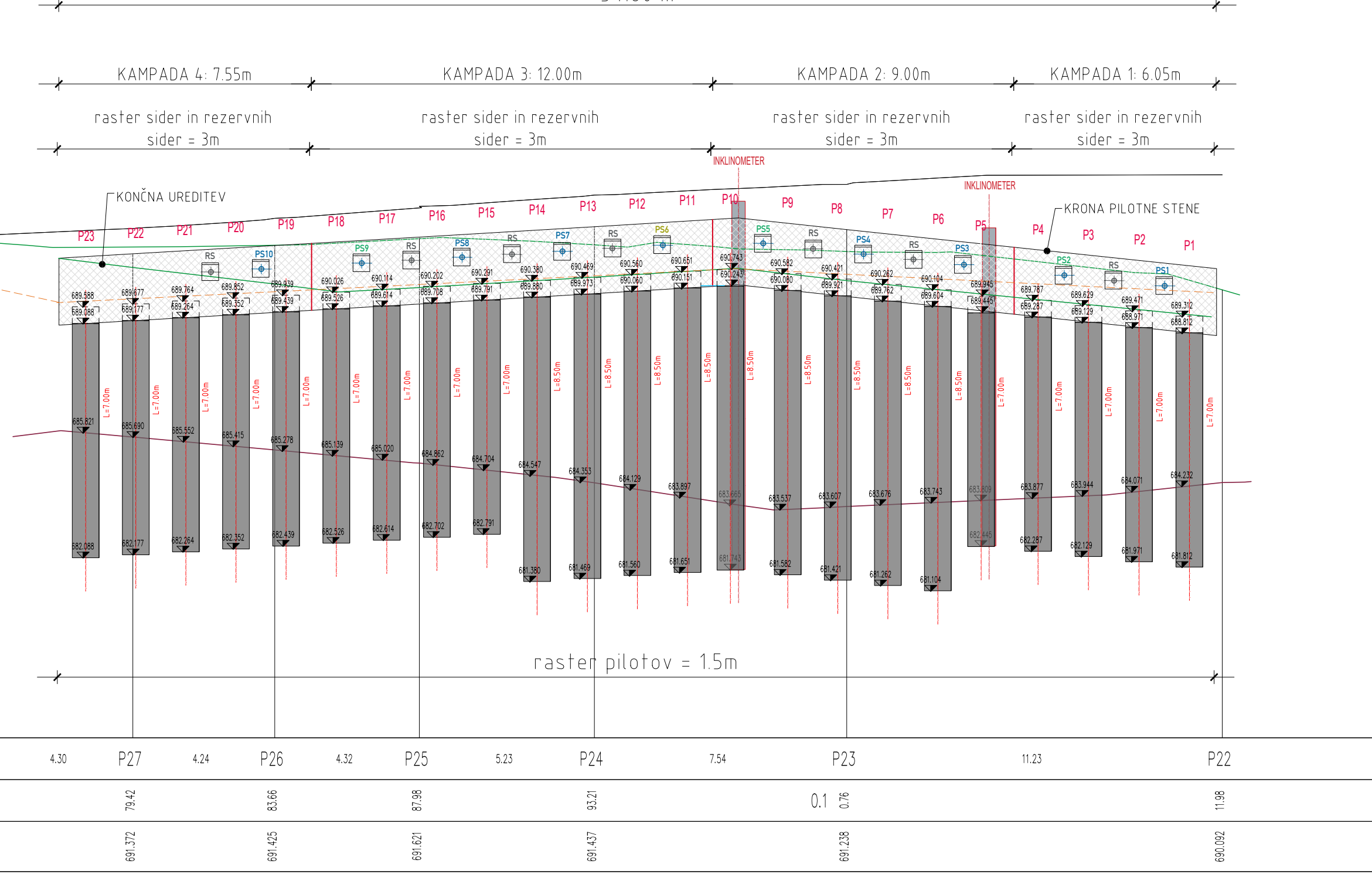
KAMPADA 4: 7.55m
KAMPADA 3: 12.00m
KAMPADA 2: 9.00m
KAMPADA 1: 6.05m
raster sider in rezervnih sider = 3m
raster sider in rezervnih sider = 3m
raster sider in rezervnih sider = 3m
raster sider in rezervnih sider = 3m
INKLINOMETER
INKLINOMETER
KONČNA UREDITEV
KRONA PILOTNE STENE
P23
P22
P21
P20
P19
P18
P17
P16
P15
P14
P13
P12
P11
P10
P9
P8
P7
P6
P5
P4
P3
P2
P1
RS
PS10
PS9
PS8
PS7
PS6
PS5
PS4
PS3
PS2
PS1
L=7.00m
L=8.50m
raster pilotov = 1.5m
4.30
P27
4.24
P26
4.32
P25
5.23
P24
7.54
P23
11.23
P22
79.42
83.66
87.98
93.21
0.1
0.76
11.98
691.372
691.425
691.621
691.437
691.238
690.092

9.71

SANACIJA USADOV IN VOZIŠČA NA DRŽAVNI CESTI R3-653/1364 HRIB - PODPLANINA OD KM 15,600 DO KM 15,700

42 VZDOLŽNI PROFIL
VZDOLŽNI POGLED PKZ1, PS2 IN PS1

merilo: 1 : 100

POZICIJA	L prosti [m]	L vezni [m]	tip sidra	odklon od horizontale [°]	opombe
PS1	13.00	7.00	trivrvno 3x6"	15	
PS2	13.00	7.00	štirivrvno 4x6"	35	testno sidro
PS3	13.00	7.00	trivrvno 3x6"	15	
PS4	13.00	7.00	trivrvno 3x6"	35	
PS5	13.00	7.00	štirivrvno 4x6"	15	testno sidro
PS6	13.00	7.00	trivrvno 3x6"	35	merilno sidro
PS7	13.00	7.00	trivrvno 3x6"	15	
PS8	13.00	7.00	trivrvno 3x6"	35	
PS9	13.00	7.00	štirivrvno 4x6"	15	testno sidro
PS10	13.00	7.00	trivrvno 3x6"	35	

št. odseka:	arhivska št.:	vrsta dokumentacije:	št. priloge:	prostor za črtno kodo:
1364	0077.00	IZN	G.242.1	

št. spremembe	datum spremembe	opis spremembe

Direkcija RS za infrastrukturo
Tržaška c. 19, 1000 Ljubljana

vodja projekta:	ANDRAŽ CEKET, univ.dipl.inž.grad.	G-2435
pooblaščeni inženir:	ANDRAŽ CEKET, univ.dipl.inž.grad.	G-2435 PI
projektant:	ANDREJ BRICMAN dipl. inž. geol. (UN)	...
investitor / naročnik:	Direkcija RS za infrastrukturo, Tržaška cesta 19, 1000 Ljubljana	
vrsta projekta:	IZN	
vrsta načrta:	2.2 Načrt sanacije usadov	
projekt:	SANACIJA USADOV IN VOZIŠČA NA DRŽAVNI CESTI R3-653/1364 HRIB - PODPLANINA OD KM 15,600 DO KM 15,700	
vsebina risbe:	42 VZDOLŽNI PROFIL VZDOLŽNI POGLED PKZ1, PS2 IN PS1	

datum:	št. projekta:	št. načrta:	merilo:	št. risbe:
Po recenziji 03.2023	120.22_22	120-22-22	1 : 100	G.242.1